Zeichenerklärung

- Defizitpunkte
- VG_Cochem
- Ortsgemeindegrenzen
- Gewässer I. Ordnung (Mosel)
- Gewässer II. Ordnung
- Gewässer III. Ordnung
- Überschwemmungsgebiet HQ10
- Überschwemmungsgebiet HQextrem

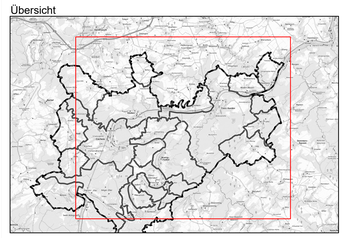
Wassertiefen HQ100
- <= 0,5 m
- > 0,5 - 1 m
- > 1 m - 2 m
- > 2 m - 3 m
- > 3 m - 4 m
- > 4 m

Überstau
- potentiell überflutungsgefährdete Bereiche entlang von Tiefenlinien

Abflusskonzentration
- gering
- mäßig
- hoch
- sehr hoch

N

Übersicht



0 0,10,2 km

Koordinatensystem: ETRS 1989 UTM Zone 32N

Datengrundlagen:
vom Auftraggeber erhalten
Karte "Hochwassergefahrenkarte VG Cochem" Landesamt für Umwelt (LfU) Rheinland-Pfalz
Karte "Starkregenhinweiskarte VG Cochem" Landesamt für Umwelt (LfU) Rheinland-Pfalz
WFS Gewässernetz ©GeoBasis-DE / LVermGeoRP (2022) - Datenlizenz Deutschland - Version 2.0, www.lvermgeo.rlp.de
©OpenStreetMap - Datenlizenz Deutschland

Auftraggeber:

Verbandsgemeinde **Cochem**

Verbandsgemeinde Cochem
Fachbereich 3
Ravenestraße 61
56812 Cochem

Projekt:

Örtliches Hochwasser- und Starkregenvorsorgekonzept
für die Verbandsgemeinde Cochem

Planbezeichnung:

Lageplan Defizite/Maßnahmen
Übersicht Projektgebiet

BJÖRNSEN BERATENDE INGENIEURE

Björnsen Beratende Ingenieure GmbH
Maria Trost 3, 56070 Koblenz
Telefon +49 261 88 51-0, Telefax +49 261 88 51-191
info@bjoernsen.de, www.bjoernsen.de

Projekt-Nr.:		202218509
Plan-/ Anlage-Nr.:		B-5
Maßstab:		1:20.000
Bearb.:	November 2022	Eichentopf Schumann
GIS:	Dezember 2023	Schumann Breaux
Gepr.:	Dezember 2023	Eichentopf Lippert

Map data © OpenStreetMap contributors, Microsoft, Facebook, Inc. and its affiliates, Esri Community Maps contributors, Map layer by Esri

30.01.2024, Uhr 12:13 , sschumann , I:\Projekte\Aktuell\Cochem\Cochem.aprx
local10.dehdn.vncx22185\2023_R1\L_GIS\01_Projekte\Aktuell\Cochem\Defizite.aprx

Zeichenerklärung

Gebiet Verbandsgemeinde Cochem

Gewässernetz

Potenziell erosionsgefährdete Flächen mit forstwirtschaftlicher Nutzung

- keine pot. Erosionsgefahr
- kaum pot. Erosionsgefahr
- sich entwickelnde pot. Erosionsgefahr
- mittlere pot. Erosionsgefahr
- hohe pot. Erosionsgefahr

Durch Erosion gefährdete Straßenabschnitte

N

Übersicht



0 5 10 20 30 Kilometer

Koordinatensystem: ETRS 1989 UTM Zone 32N

Datengrundlagen:
vom Auftraggeber erhalten
Karte "Maßnahmen in der Fläche VG Cochem" Landesamt für Umwelt (LfU) Rheinland-Pfalz
WFS Gewässernetz © GeoBasis-DE / LVermGeoRP (2022) - Datenlizenz Deutschland - Version 2.0, www.lvermgeo.rlp.de
WMS TopPlusOpen © Bundesamt für Kartographie und Geodäsie (2022) - Datenlizenz Deutschland - Version 2.0, https://gdz.bkg.bund.de

Auftraggeber:

Verbandsgemeinde Cochem

Verbandsgemeinde Cochem
Fachbereich 3
Ravenestraße 61
56812 Cochem

Projekt:

Örtliches Hochwasser- und Starkregenvorsorgekonzept
für die Verbandsgemeinde Cochem (Ortsgemeinden Gruppe 1)

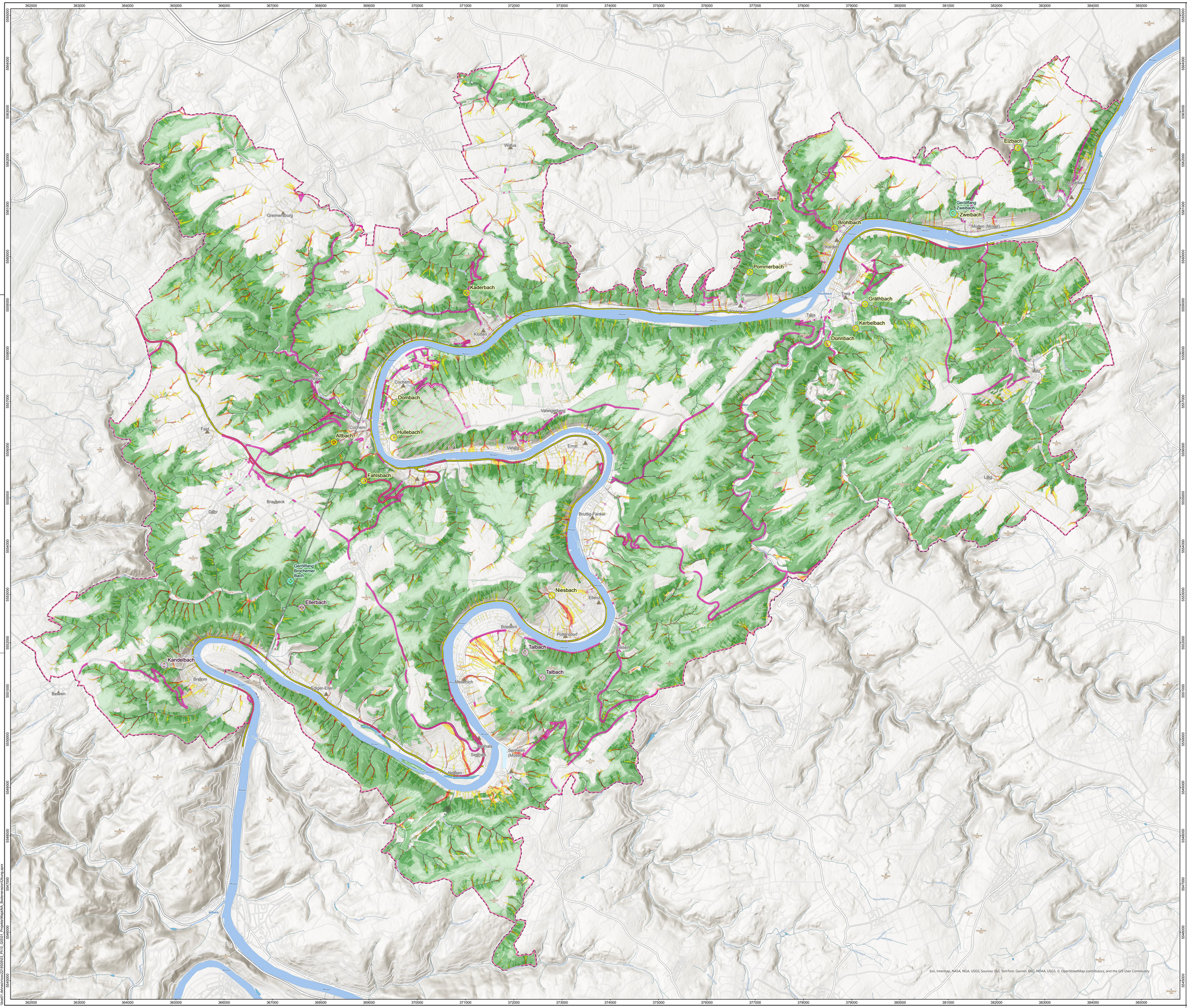
Planbezeichnung:

Übersichtslageplan Erosionsgefahr im Forst der VG Cochem

BJÖRNSEN BERATENDE INGENIEURE
Björnsen Beratende Ingenieure GmbH
Maria Trost 3, 56070 Koblenz
Telefon +49 261 88 51-0, Telefax +49 261 88 51-191
info@bjoernsen.de, www.bjoernsen.de

Projekt-Nr.:		202218509
Plan-/ Anlage-Nr.:		B-4
Maßstab:		1:25.000
Bearb.:	Januar 2024	Schumann
GIS:	Januar 2024	Schumann Breaux
Gepr.:	Januar 2024	Lippert

03.03.2024 Uhr: 11:08 schumann_f:
\\cad01.ads.wincore2014.de\Projekte\202218509_PK10_GIS\07_Projekte\Maps\ha\Uebersichtskte.aprx



Legende

N

Pot. Standorte für Totholz- und Treibgutsperren
- Maßnahmenvorschlag durch BCE
- Vorschlag durch Forstamt Cochem
- Vorhandener Geröllfang, der ggf. nachgebessert werden muss.

Fläche mit erbrachten Massnahmen des Forstamtes Cochem

Bodenerosonsgefahr Forstwirtschaft
- Forst nicht gefährdet
- Forst kaum gefährdet
- Forst wenig gefährdet
- Forst mittel gefährdet
- Forst stark gefährdet

Abflusskonzentration
- gering
- mäßig
- hoch
- sehr hoch

Verbandsgemeinde

Bahnstrecke

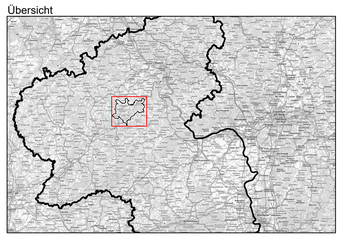
Wichtige Straßen
- Bundesstraßen
- Straße im hoch erosionsgefährdeten Bereich

Defizit-Massnahmenpunkte

Gewässernetz

Berggipfel und Ortschaften
- Berggipfel mit Höhenangabe
- 10000 - <25000 EW
- 5000 - <10000 EW
- 1000 - <5000 EW
- <1000 EW
- Wohnplatz

Übersicht



0 0,25 0,5 km

Koordinatensystem: ETRS 1989 UTM Zone 32N

Datengrundlagen: Karte 4 "Maßnahmen in der Fläche" Landesamt für Umwelt (LfU) Rheinland-Pfalz; Straßennetz RP ©GeoBasis-DE / LVermGeoRP 2025, dl-de/by-2-0, www.lvermgeo.rlp.de, https://www.govdata.de/dl-de/by-2-0; Gewässernetz 2017 RP ©Wasserportal / RLP Umwelt; Karte RP © GeoBasis-DE / LVermGeoRP 2025, dl-de/by-2-0, www.lvermgeo.rlp.de, https://www.govdata.de/dl-de/by-2-0; WMS TopPlusOpen © Bundesamt für Kartographie und Geodäsie (2022) - Datenlizenz Deutschland – Version 2.0, https://gdz.bkg.bund.de

Auftraggeber:
Verbandsgemeinde Cochem
Verbandsgemeinde Cochem
Fachbereich 3
Ravenestraße 61
56812 Cochem

Projekt:
Örtliches Hochwasser- und Starkregenvorsorgekonzept
für die Verbandsgemeinde Cochem (Ortsgemeinden Gruppe 1)

Planbezeichnung:
Übersichtslageplan Erosionsgefahr im Forst
mit Maßnahmenfläche des Forstamtes Cochem
und pot. Treibgutsperrenstandorten

BCE
BJÖRNSEN BERATENDE INGENIEURE
Björnsen Beratende Ingenieure GmbH
Maria Trost 3, 56070 Koblenz
Telefon +49 261 88 51-0, Telefax +49 261 88 51-191
info@bjoernsen.de, www.bjoernsen.de

Projekt-Nr.:	202216509	
Plan/ Anlage-Nr.:	B-4.12	
Maßstab:	1:25.000	
Bearb.:	März 2024	Schumann
GIS:	April 2025	Schumann
Gepr.:	April 2025	Lippert

08.04.2025, Uhr: 14:37 schumann, I:\1.500.000 Projekte\Projekte\Projekte\

MOSELKERN

MÜDEN (MOSEL)

KLOTTEN

POMMERN

TREIS-KARDEN

COCHEM

BRUTTIG-FANKEL

ELLENZ-POLTERSDORF

Zeichenerklärung

Die Kartengrafik basiert sowohl auf amtlichen als auch auf freien, offenen Datenquellen. Einige Signaturen sind in einzelnen Bundesländern und im Ausland nur bei Verwendung bestimmter Datenquellen anwendbar.

Verwaltungsgrenzen

- Staatsgrenze (Grenze 1. Ordnung)
- Bundeslandgrenze (Grenze 2. Ordnung)
- Regierungsbezirksgrenze (Grenze 3. Ordnung)
- Kreisgrenze (Grenze 4. Ordnung)
- Gemeindegrenze (Grenze 5. Ordnung)
- Grenze Nationalpark
- Grenze Naturschutzgebiet
- Militärisches Sperrgebiet
- Ortsgemeindegrenzen

Verkehr

- Autobahn, Schnellstraße
- Bundes-/Schnellstraße (Straße 1. Ordnung)
- Landes-/Staatsstraße (Straße 2. Ordnung)
- Kreisstraße (Straße 3. Ordnung)
- Gemeindestraße mit Durchgangsverkehr
- Gemeindestraße
- Haupt wirtschaftsweg
- Wirtschaftsweg
- Weg, Pfad
- Einbahnstraße
- Anschlussstelle (20)
- Eisenbahn, mit Bahnhof
- mit Haltepunkt
- mit S-Bahn-Station
- U-Bahn mit Station und Eingang
- Straßenbahn mit Haltestelle
- Bushaltestelle
- Seilbahn
- Lift
- Fähre
- Anleger, Pier

Siedlungen

- Siedlung, Wohnbau, öff. Geb.
- Industrie- und Gewerbefläche
- Sport, Spielfeld
- Park, Kleingärten
- Friedhof
- Flughafen
- Parkplatz
- Mauer
- Zaun
- Rohrleitung
- Wasserleitung

Gewässer

- Meer
- Watt
- See, Fluss
- Fluss, Bach
- Hochwasser-, Lärmschutzdamm
- Staumauer
- Staudamm
- Wehr
- Uferbefestigung
- Buhne, Lahnung
- Mole

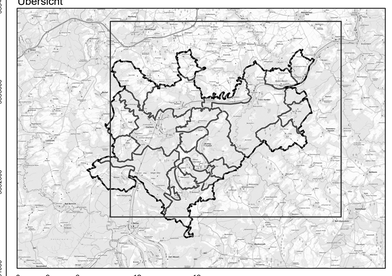
Vegetation

- Wald
- Gebüsch
- Moor
- Heide
- Sumpf
- Gras
- Röhricht
- Schnee, Eis
- Sandbank, Sand
- Fels, Geröll
- Ackerland
- Grünland
- Streuobstwiese
- Gartenland
- Weingarten
- Hopfen
- Hecke
- Baumreihe
- Geländekante, Böschung
- Laub-, Nadelbaum (ggf. Naturdenkmal)

Topographische Einzelzeichen

- Bergbau
- Bergbau, außer Betrieb
- Schachtöffnung
- Stollenmundloch
- Pumpe, Wasser
- Pumpe, Erdöl
- Pumpe, Erdgas Pumpe, Kohlendioxid
- Kraftwerk
- Kraftwerk, Wind
- Kraftwerk, Solar
- Umspannwerk
- Schornstein
- Kran
- Kühlturm
- Kontrollturm
- Leuchtturm
- Leuchtfeuer
- Bake
- Windmühle
- Windrad
- Wasserturm
- Wasserrad
- Quelle
- Brunnen
- Wasserbehälter
- Speicher
- Funkturm
- Funkmast
- Antenne
- Mast
- Radioteleskop
- Polizei
- Feuerwehr
- Krankenhaus
- Hochschule
- Schule
- Kindergarten, Kita
- Post
- Parkplatz
- Parkhaus
- Tiefgarage
- Tankstelle
- Flughafen
- Landeplatz
- Segelflugplatz
- Hubschrauberlandeplatz
- Kapelle
- Gotteshaus
- Moschee
- Schloss, Burg
- Schloss-, Burgruine
- Befestigung, Festung
- Turm
- Stadtturm
- Denkmal
- Bildstock
- Grabhügel
- Dolmen
- Steinmal
- Höhleneingang
- Felsblock
- Botschaft
- Museum
- Theater
- Hotel
- Campingplatz
- Slipweg, Slippanlage
- Aussichtspunkt
- Supermarkt, Kaufhaus
- Spielplatz
- Hütte, Schutzhütte
- Schwimmbad
- Hallenbad
- Sportplatz, Sportfläche
- Leichtathletikstadion
- Radsport
- Pferdesportsport
- Reitplatz, Reithalle
- Handballsportplatz
- Schießsportanlage
- Tennis
- Sprungschanze
- Eisbahn
- Skisportanlage
- Motorsportsport
- Kino
- Bar
- Disdiele
- Café
- Restaurant
- Sehenswürdigkeit

Übersicht



0 3 6 12 18 Kilometer

Koordinatensystem: ETRS 1989 UTM Zone 32N

Datengrundlagen: WMS TopPlusOpen © Bundesamt für Kartographie und Geodäsie (2022) - Datenlizenz Deutschland - Version 2.0. https://gdz.bkg.bund.de

Auftraggeber:

Verbandsgemeinde Cochem

Verbandsgemeinde Cochem
Fachbereich 3
Ravenestraße 61
56812 Cochem

Projekt:

Örtliches Hochwasser- und Starkregenvorsorgekonzept
für die Verbandsgemeinde Cochem (Ortsgemeinden Gruppe 1)

Planbezeichnung:

Übersichtslageplan der VG Cochem und ihrer Ortsgemeinden

BCE BJÖRNSEN BERATENDE INGENIEURE
Björnsen Beratende Ingenieure GmbH
Maria Trost 3, 56070 Koblenz
Telefon +49 261 88 51-0, Telefax +49 261 88 51-191
info@bjoernsen.de, www.bjoernsen.de

Projekt-Nr.:		202218509
Plan-/ Anlage-Nr.:		B-1
Maßstab:		1:24.000
Bearb.:	Januar 2024	Schumann
GIS:	Januar 2024	Schumann Breaux
Gepr.:	Januar 2024	Lippert

29.01.2024, Uhr 09:38, schumann, T:\Projekte\Mapp\Cochem\Cochem.aprx
Cloud:1:/elan/vhcoc/22182003/03_PRO_GIS/01_Projekte/Mapp/Cochem/Cochem.aprx